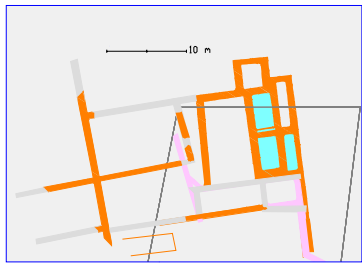
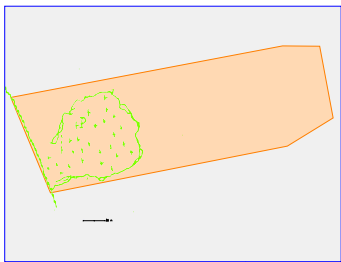




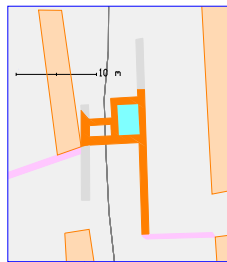
Geografia urbana da cidade romana de *Balsa*
 Urban geography of *Balsa*, a roman town in Algarve (Portugal)
 Estudo de restituição topográfica
 Luís Fraga da Silva, Campo Arqueológico de Tavira, 2004
www.arqueotavira.com - balsa@arqueotavira.com



Sítio 23 - Termas



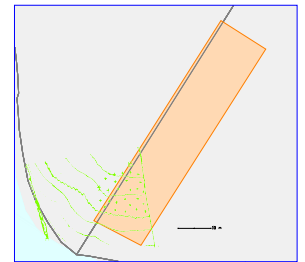
Sítio 17 - Necrópole



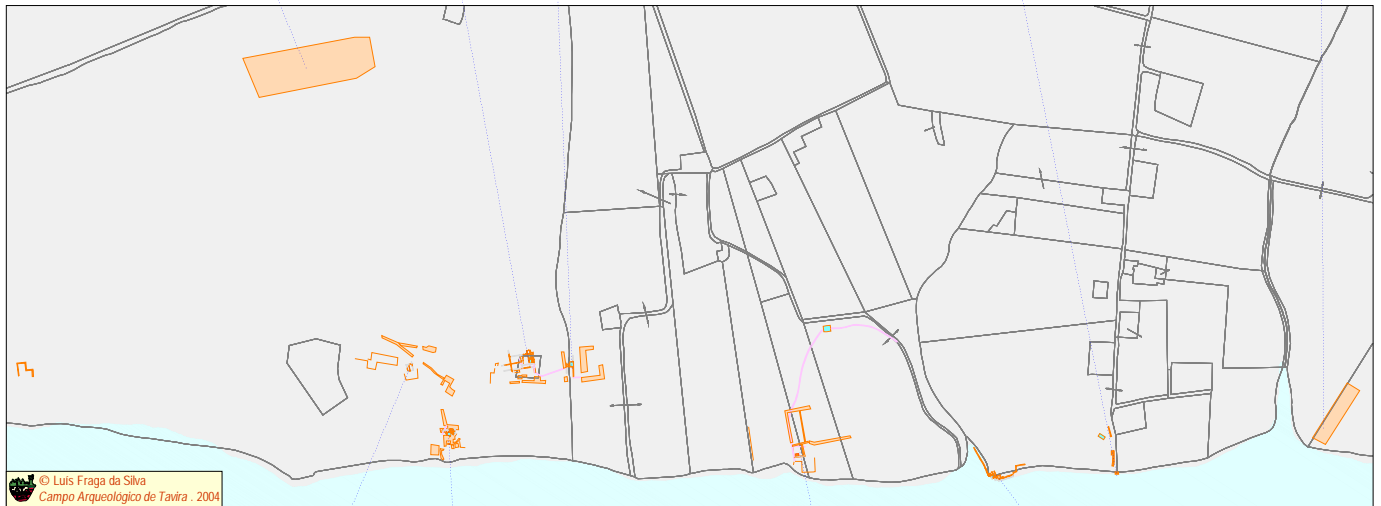
Sítio 29 - Ninfeu e tanque



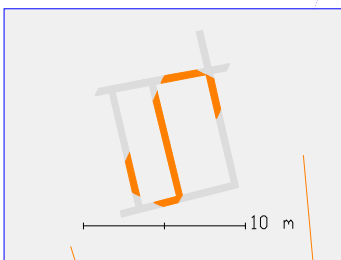
Sítios 43-45 - Cisterna, muros/pavimento e mosaico



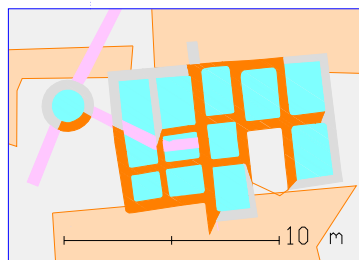
Sítio 48 - Necrópole



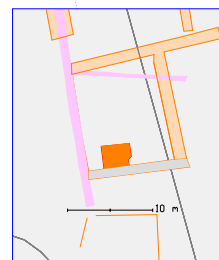
© Luís Fraga da Silva
 Campo Arqueológico de Tavira - 2004



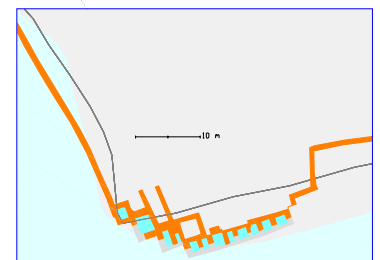
Sítio 24 - Casa



Sítio 26 - Fábrica de salga (cetárias)



Sítio 39 - Termas










Sítio 40 - Fábrica de salga (cetárias)

Implantação de algumas estruturas arqueológicas

Implantação de estruturas arqueológicas seleccionadas.

As estruturas 24 e 25 correspondem a levantamentos topográficos rigorosos realizados na campanha de 1977.

As restantes (2ª metade do séc. XIX) foram obtidas por implantação de diagramas ajustados a dados fotogramétricos e a vestígios e notícias arqueológicas.

	Estruturas registadas
	Estruturas reconstituídas
	Canos
	Tanques
	Desenhos arqueológicos
	Marcas topográficas no contexto arqueológico
	Polígono de implantação